

Whiteford Sands

Whiteford Sands

Lat: 51.630609

Long: -4.268416

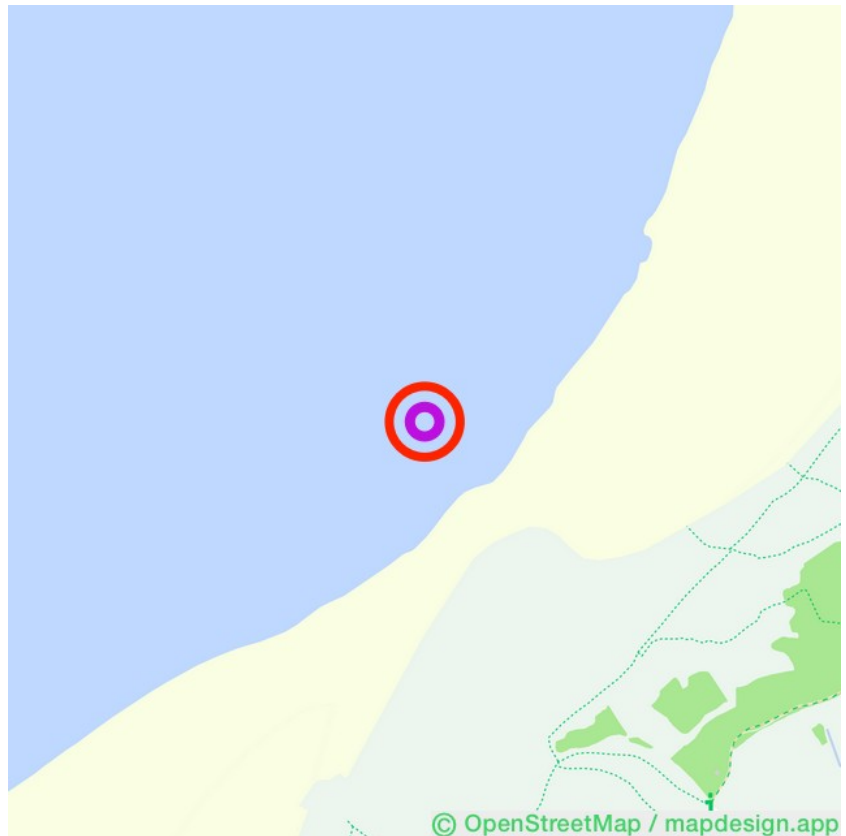
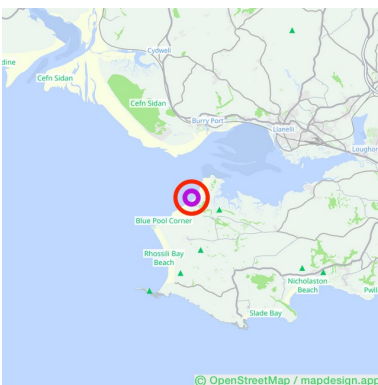
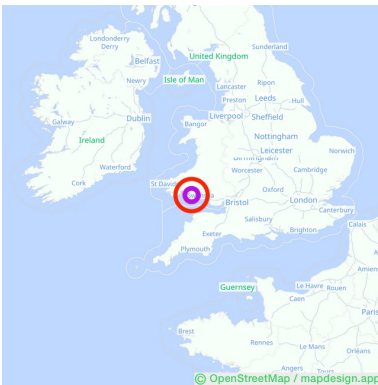
General

Actividades recreativas solo de día

Instalaciones

Mar

Adecuado para nadar



Whiteford Sands (01-02-2023)

1

Los datos que contiene esta página no son vinculantes legalmente. La información proviene, en su mayor parte, de los usuarios. Si encuentra datos erróneos o incompletos, comuníquese a guia-de-naturismo.es. Los demás usuarios se lo agradecerán.